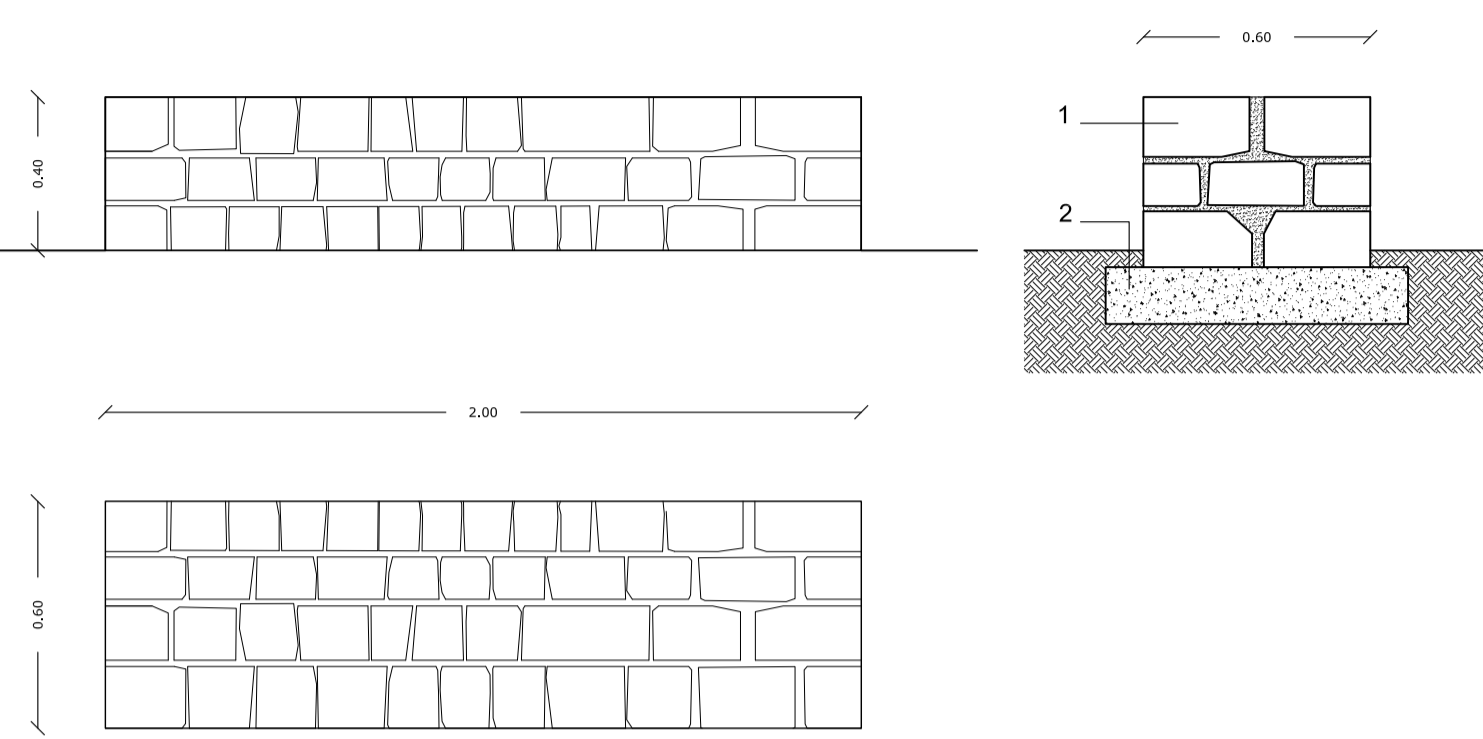
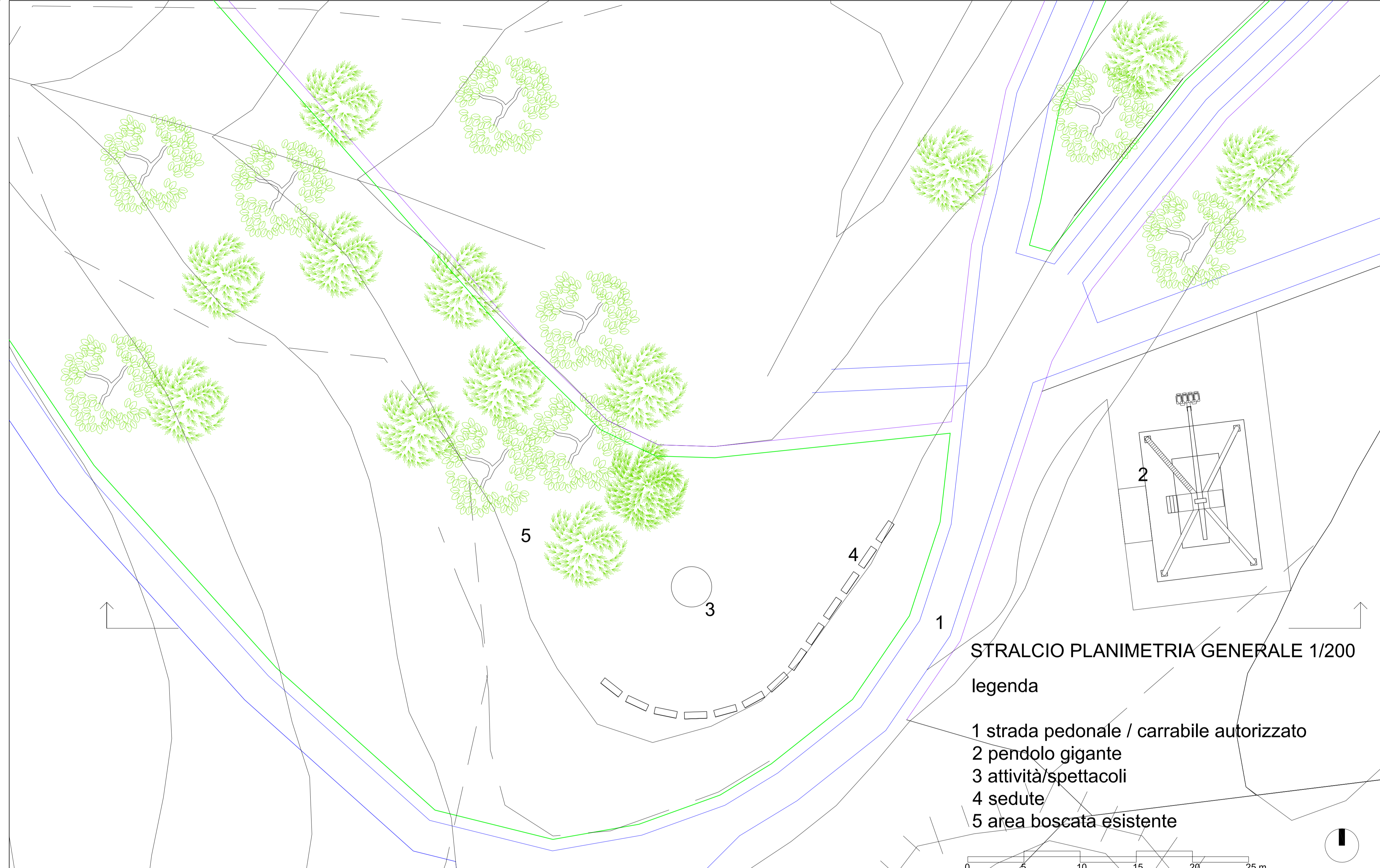


dettaglio sedute in pietra
scala 1:20



legenda

- 1 conci di pietra calcarea locale
- 2 fondazione in cls magro



STRALCIO PLANIMETRIA GENERALE 1/200

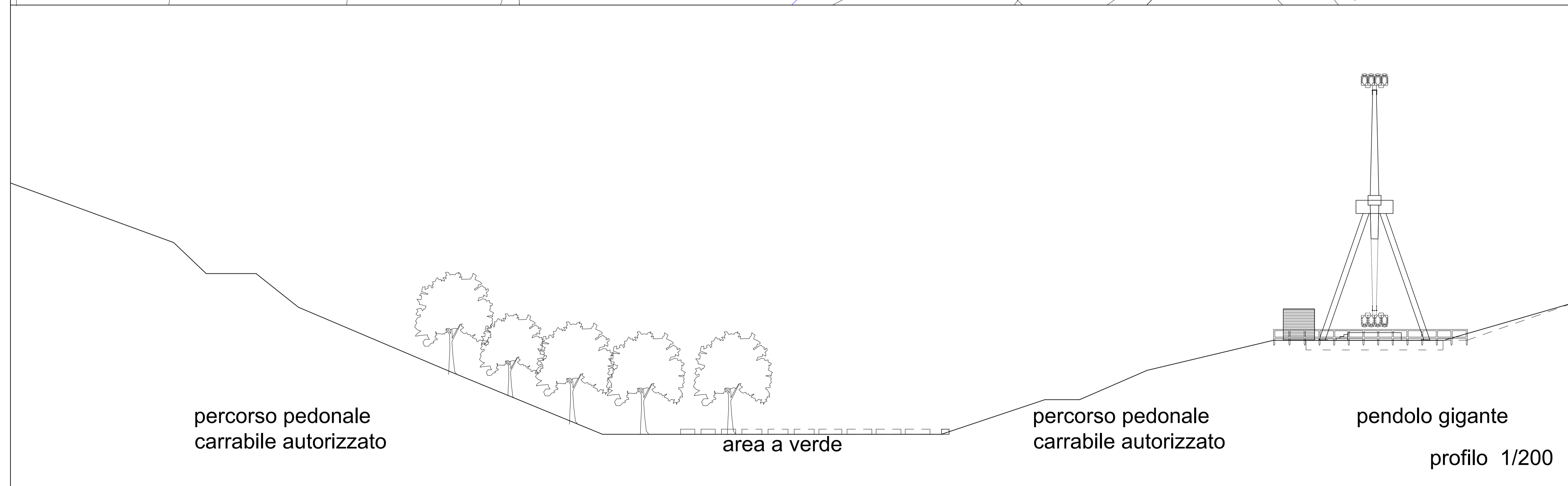
legenda

- 1 strada pedonale / carrabile autorizzato
- 2 pendolo gigante
- 3 attività/spettacoli
- 4 sedute
- 5 area boscata esistente



REGIONE BASILICATA
COMUNE DI TRECCHINA (PZ)

<p>PROGETTO INFRASTRUTTURE SVILUPPO TURISTICO TRECCHINA Comprensorio di Maratea e della Valle del Noce</p>		DEFINITIVA
<p>COMUNE DI TRECCHINA Via Roma 17, 85049 (PZ), P. Iva 84002110769</p>		
<p>Zona Serra Pollino, Le Bocchette</p>	<p>ELAB. N. 12</p>	
<p>data: febbraio 2015</p>	<p>agg.</p>	<p>scala: 1: 200/20</p>
<p>Progettisti: "ATP" Ing. Egidio Conte (Capogruppo)</p>	<p>Geologo: Dott. Biagio Albanese</p>	
<p>Arch. Mary Cosentino</p>	<p>R.U.P.: Geom. Nicola Cresci</p>	



percorso pedonale
carrabile autorizzato

area a verde

percorso pedonale
carrabile autorizzato

pendolo gigante

profilo 1/200